



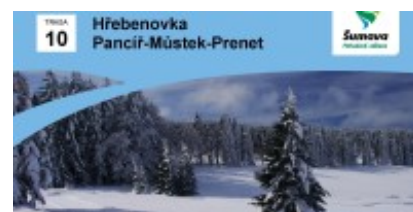
Spolufinancováno Evropskou unií
z Evropského fondu pro regionální rozvoj.
Investice do vaší budoucnosti

Výlety v bílé stopě byly zpracovány v rámci projektu " Na šumavské výlety bez hranic po celý rok", spolufinancovaného Evropskou unií z Evropského fondu pro regionální rozvoj, Program přeshraniční spolupráce Cíl 3 Česká republika – Svobodný stát Bavorsko 2007-2013.

- **Výlet po hřebenech Pancíř – Můstek – Prenet**

stopa

Ze Špičáckého sedla se můžete vydat na hřebenovku Pancíř – Mústek – Prenet. Tato trasa je profilově náročnější, odměnou jsou krásné výhledy. Nástup na tuto trasu je možný přímo ze Špičáckého sedla, kdy použijeme vyšlapané stopy podél silnice Špičák – Hofmanky (případně můžeme tento úsek absolvovat i pěšky). Zhruba po jednom kilometru od sedla přímo [...][Více zde »](#)



- **Výlet na Hofmanky z Gerlovy Huti**

stopa

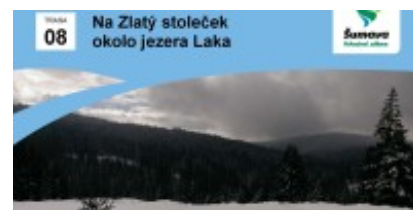
Lehký výlet z Gerlovky je směrem na Nový Brunst, Starou hájovnu a dále na Hofmanky. Zaparkujeme na parkovišti Gerlova Huť a k nástupnímu místu se přesuneme asi 300 m ke křižovatce Gerlova Huť (buď pěšky po silnici, nebo na lyžích podél cesty), musíme přejít pěšky přes silnici I. třídy Klatovy – Železná Ruda. Nástupní místo [...][Více zde »](#)



- **Výlet na Zlatý stoleček okolo jezera Laka**

stopa


Upravené trasy našeho okruhu začínají přímo v obci Prášily za bývalým kostelem vpravo po zelené turistické trase stoupáním na bývalý Formberg, odtud po průseku pod elektrickým vedením až na cestu Vysoké Lávky – Hůrka. V úseku pod elektrickým vedením bývá stopa často zhoršené kvality, zejména při nižší vrstvě sněhu. Dále pokračujeme vlevo po lyžařské trase [...][Více zde »](#)



- **Výlet kolem Polomu**

stopa

Parkoviště Gerlova Hut' představuje ideální výchozí bod hned pro několik možných výletů na běžkách. Jeden z těch náročnějších nás povede okružní trasou kolem vrcholu Polom (1295 m n. m.). Z parkoviště vyrazíme asi 1km dlouhým mírným stoupáním úbočím Sklářského vrchu, poté se výjezd změní v pohodlný sjezdík po tzv. Polomské dálnici, kde je podél cesty [...] [Více zde »](#)



- **Výlet z Churáňova přes Zlatou Studnu na Horskou Kvildu**

stopa

Churáňov je mezi běžkařskou veřejností známý zejména díky lyžařského stadionku, který byl v roce 1985 dokonce dějištěm závodu světového poháru v běhu na lyžích žen! Na tento stadion navazují závodní lyžařské trasy 1,2,3,4,5 a 7 km, které jsou ovšem svým profilem poměrně náročné a jsou spíše určené pro vrcholové sportovce. Náš výlet nicméně začne na [...] [Více zde »](#)



- **Výlet Černá hora z Kvildy**

stopa

Nejčastější varianta výletu na Černou horu začíná na Kvildě. Obec Kvilda je opravdovým centrem běžeckého lyžování na Šumavě, tvoří zázemí startu a cíle únorového Šumavského skimaratonu. Pro parkování můžeme využít některé z mnoha parkovišť v obci Kvilda, přímo u nástupního místa na trasu je parkoviště na severním okraji obce směrem na Horskou Kvildu. Na náš [...] [Více zde »](#)



- **Výlet Zadní Chalupy – Rittsteig**

stopa

Trasa přímo navazuje na již popsany výlet na Černé jezero. Je určena pro opravdu zdatné lyžaře a je pokračováním výletu na Černé jezero, dále trasy úbočím Svarohu a Ostrého, kolem přírodní rezervace Bílá strž (v zimně přístup k vodopádu uzavřen) na rozcestí Na Statečku, Pod Lovečnou, Lomnice a dále přes zaniklou osadu Zadní Chalupy až [...] [Více zde »](#)



- **Výlet ze Stožce do Bischofsreutu a Haidmühle**

stopa

Vyzkoušíme si krásný ovšem náročnější okruh ve členitém terénu. Na trase se střídají táhlé lesní svážnice i úseky po loukách a pastvinách. Trasu začneme v nejnižším bodě celého okruhu ve Stožci. Zde bez problémů zaparkujeme na centrálním parkovišti uprostřed obce (z poplatku za parkování obec částečně financuje údržbu lyžařských tras), nástupní místo je vzdáleno asi [...] [Více zde »](#)



- **Okruhy Mauth – Finsterau**

stopa

Zajímavou alternativou na lyžařský výlet je navštívit bavorské středisko Mauth, kde nalezneme okruhy s variabilními možnostmi zkrácení. I přes nižší nadmořskou výšku jsou zdejší okruhy většinu dobře vysněžené, kvalitní a četná je také úprava tras. Doporučené parkoviště, které je přímo u nástupního místa na trasy, je osazeno parkovacími automaty, cena není nikterak závratná (asi 1Euro/h). [...] [Více zde »](#)



- **Výlet z Modravy na Březník**

adminek

Výlet podél Modravského potoka na hájenku Březník je pro lyžaře běžce opravdu ideální. Cesta neustále mírně stoupá, sněhové podmínky jsou zde ty nejlepší na Šumavě a o romantickou kulisu se stará zimní říčka bojující s ledovým příkrovem. Nástupní místo na lyžařské trasy je vzdáleno od parkoviště asi 200 m proti proudu Modravského potoka, tento úsek [...] [Více zde »](#)

